KIS-KONDÁS CSATORNA 6

0+000-1+207 tkm. között

Mv 1:100
Mh 1:1000

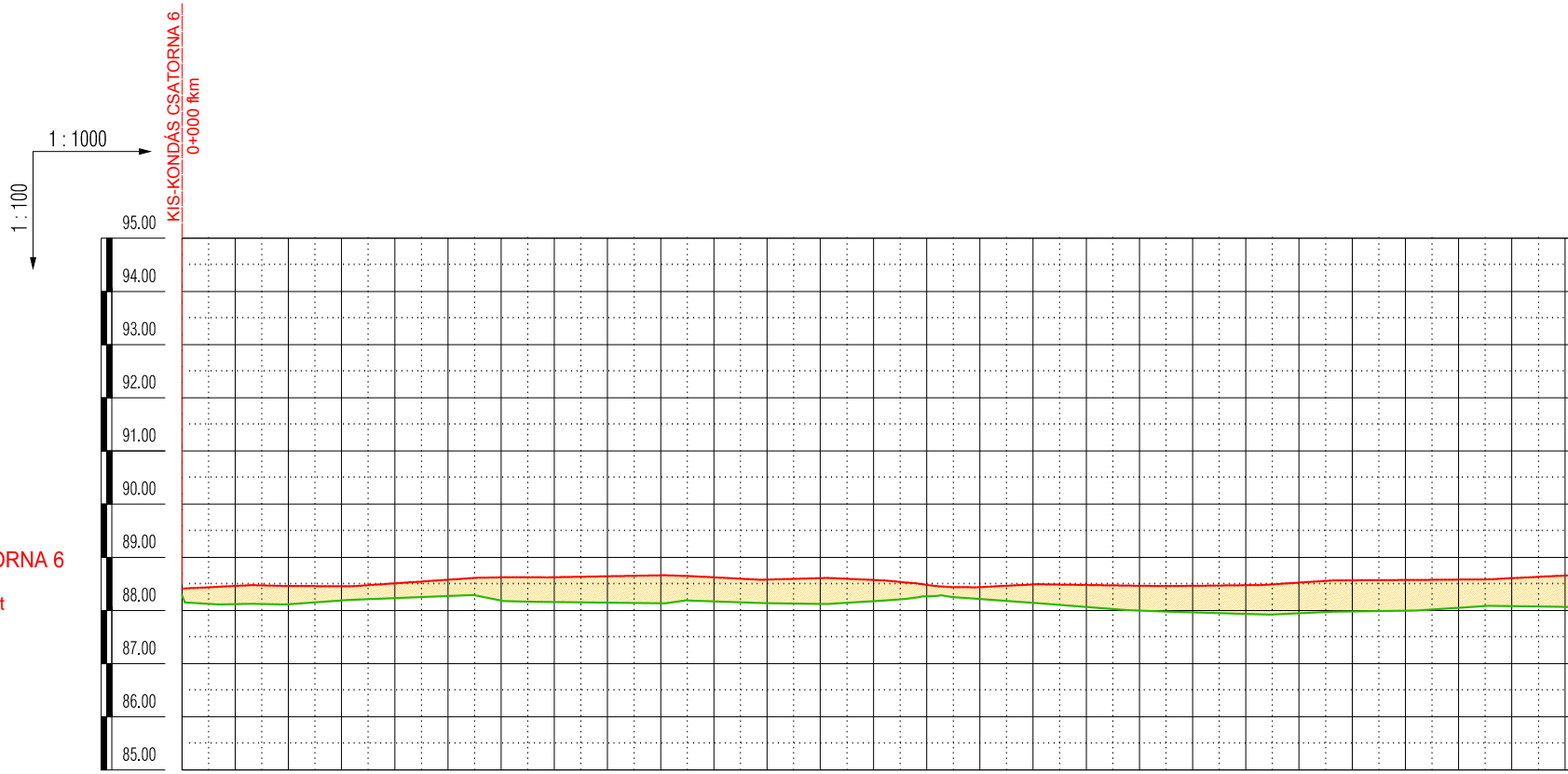

SZELVÉNYSZÁM	0+000	0+010	0+020	0+030	0+040	0+050	0+060	0+070	0+080	0+090	0+100	0+110	0+120	0+130
Meglévő terepszint (m.B.f)	88.29	88.12	88.12	88.19	88.23	88.27	88.19	88.16	88.15	88.14	88.17	88.14	88.13	88.18
Tervezett tereprendezés (m.B.f)	88.29	88.12	88.12	88.19	88.23	88.27	88.19	88.16	88.15	88.14	88.17	88.14	88.13	88.18

SZELVÉNYSZÁM	0+140	0+150	0+160	0+170	0+180	0+190	0+200	0+210	0+220	0+230	0+240	0+250	0+260
Meglévő terepszint (m.B.f)	88.27	88.22	88.14	88.07	88.00	87.97	87.94	87.95	87.98	88.00	88.05	88.08	88.07
Tervezett tereprendezés (m.B.f)	88.27	88.22	88.14	88.07	88.00	87.97	87.94	87.95	87.98	88.00	88.05	88.08	88.07

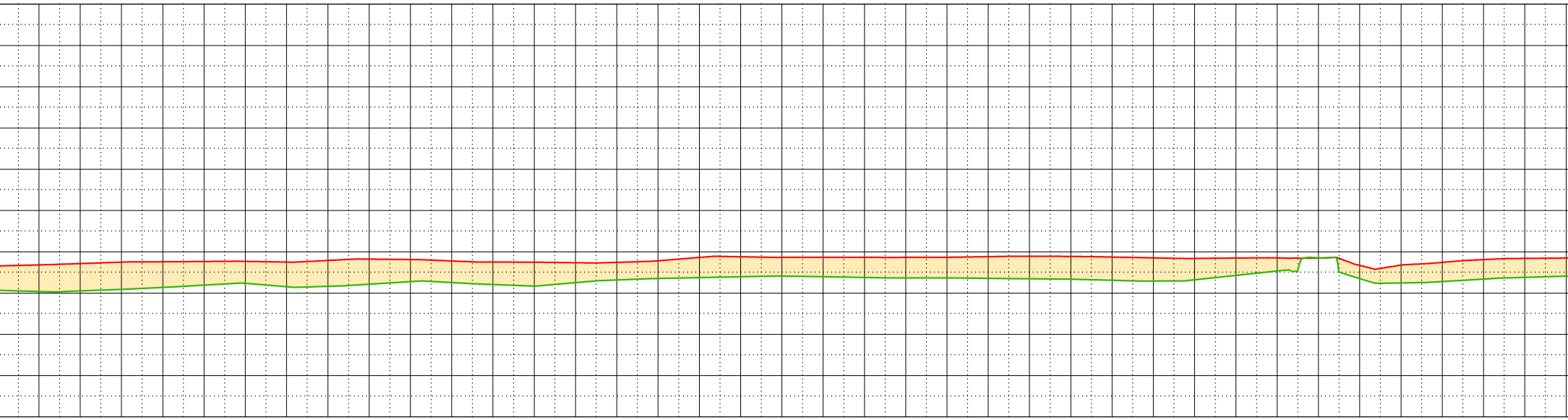

0+270	0+280	0+290	0+300	0+310	0+320	0+330	0+340	0+350	0+360	0+370	0+380	0+390	0+400	0+410	0+420	0+430	0+440	0+450	0+460	0+470	0+480	0+490	0+500	0+510	0+520	0+530	0+540	0+550	0+560	0+570	0+580	0+590	0+600	0+610	0+620	0+630	0+640
88.04	88.05	88.09	88.14	88.19	88.24	88.16	88.17	88.22	88.28	88.26	88.21	88.17	88.25	88.32	88.36	88.37	88.39	88.41	88.40	88.38	88.37	88.37	88.36	88.35	88.34	88.31	88.29	88.32	88.43	88.54	88.85	88.35	88.25	88.28	88.34	88.38	88.41
88.04	88.05	88.09	88.14	88.19	88.24	88.16	88.17	88.22	88.28	88.26	88.21	88.17	88.25	88.32	88.36	88.37	88.39	88.41	88.40	88.38	88.37	88.37	88.36	88.35	88.34	88.31	88.29	88.32	88.43	88.54	88.85	88.35	88.25	88.28	88.34	88.38	88.41

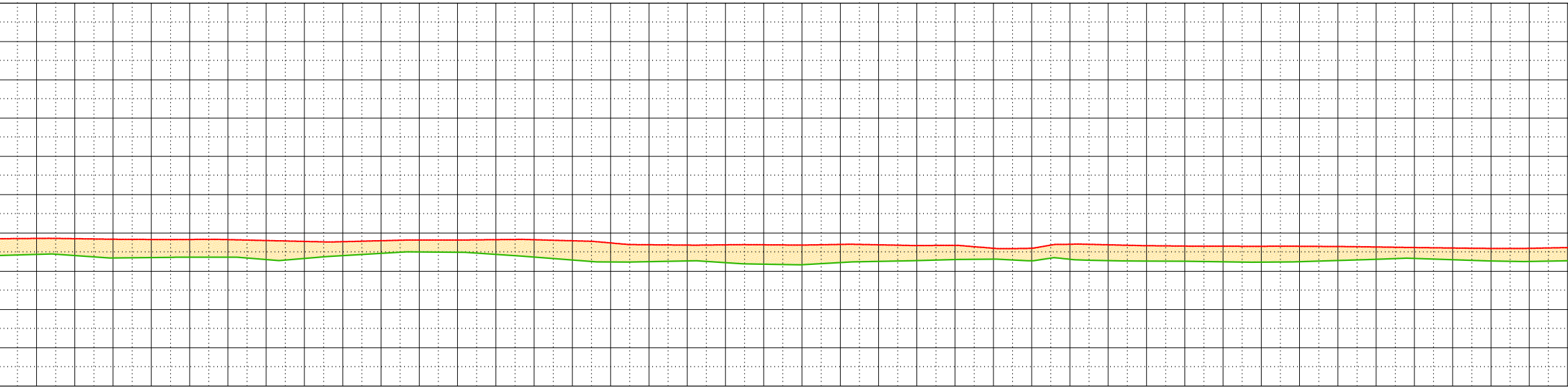

0+650	0+660	0+670	0+680	0+690	0+700	0+710	0+720	0+730	0+740	0+750
88.44	88.41	88.35	88.36	88.37	88.37	88.31	88.34	88.41	88.47	88.50
88.44	88.41	88.35	88.36	88.37	88.37	88.31	88.34	88.41	88.47	88.50

0+760	0+770	0+780	0+790	0+800	0+810	0+820	0+830	0+840	0+850
88.50	88.44	88.37	88.29	88.24	88.25	88.27	88.22	88.19	88.17
88.50	88.44	88.37	88.29	88.24	88.25	88.27	88.22	88.19	88.17

0+860	0+870	0+880	0+890	0+900	0+910	0+920	0+930	0+940	0+950
88.23	88.26	88.28	88.30	88.32	88.28	88.31	88.28	88.26	88.26
88.23	88.26	88.28	88.30	88.32	88.28	88.31	88.28	88.26	88.26

0+960	0+970	0+980	0+990	1+000	1+010	1+020	1+030	1+040	1+050
88.25	88.24	88.25	88.28	88.31	88.33	88.30	88.27	88.26	88.28
88.25	88.24	88.25	88.28	88.31	88.33	88.30	88.27	88.26	88.28

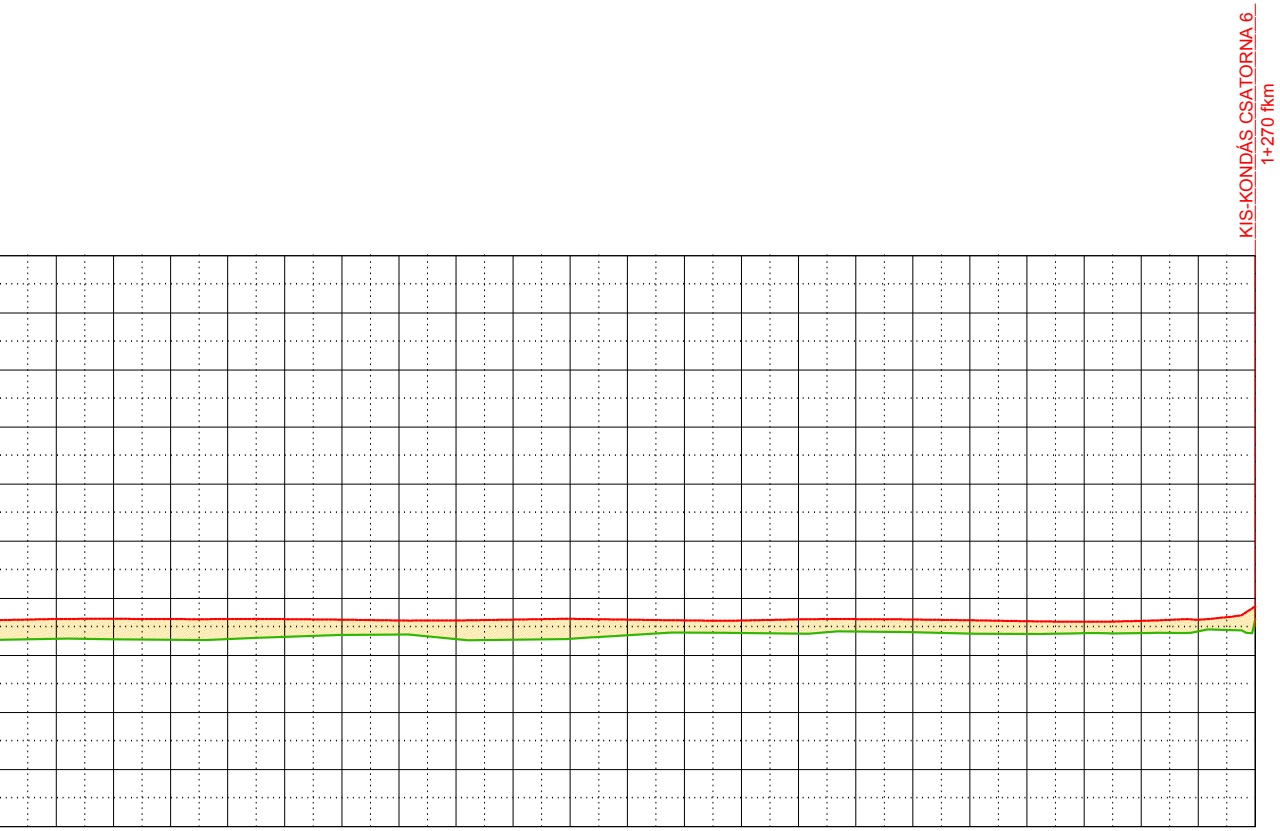

1+060	1+070	1+080	1+090	1+100	1+110	1+120	1+130	1+140	1+150	1+160	1+170	1+180	1+190	1+200	1+210	1+220	1+230	1+240	1+250	1+260	1+270
88.29	88.28	88.27	88.29	88.33	88.36	88.37	88.29	88.28	88.29	88.35	88.40	88.39	88.38	88.42	88.41	88.38	88.38	88.39	88.39	88.42	88.64
88.29	88.28	88.27	88.29	88.33	88.36	88.37	88.29	88.28	88.29	88.35	88.40	88.39	88.38	88.42	88.41	88.38	88.38	88.39	88.39	88.42	88.64

JELMAGYARÁZAT:

- - -	Tervezett rendezett terepszint
▨	Tervezett feltöltés
—	Meglévő folyásfenékszint
▨	Tervezett bevágás
- - -	Tervezett rendezett terepszint
- - -	Meglévő jobbparti partél
- - -	Meglévő balparti partél
⌀ M-5	Elbontandó műtárgy helye, száma
○ M-2	Felújítandó műtárgy helye, száma
⬢	Elbontandó betonburkolat

A terv magassági adatai Balti alapsíkra vonatkoznak.
A helyszínrajzi koordináták Egységes Országos Vetületi Rendszerben (EOV) készültek.
Kiindulási alapmagasság: Hortobágy, vasútállomás épület falában lévő falicsap, szintezési alappont melynek magassága: 91,37 m.B.f.

LIFE11 NAT/HU/924 LIFE+
“Large scale grazing management of steppe lakes in the Ho

Ezen terv a"KÖRÖS- AQUA" Kft. szellemi alkotása. Az 1969. évi III. törvény 51.§'-a értelmében szerzői jogvédelem alatt áll.
Teljes egészének vagy részleteinek bármilyen felhasználása a tervező hozzájárulása nélkül tilos!
A jogosulatlan felhasználás kártérítési kötelezettséget eredményez.

Ügyvezető:
Fabó István

Vezető tervező:
Fabó István

"KÖRÖS-AQUA"
TERVEZÉSI, BERUHÁZÁSI és KERESKEDELMI KFT.
5561 Békésszentandrás, Szentesi út 4. tel: 66/218-390

Vez. TN szám:
VZ-TEL/ 04-281-97/2019
VZ-TER/ 04-281-97/2019
VZ-VKG/ 04-281-97/2019
KÖ-SZ/ 04-281-97/2019
GO/ 04-281-97/2017

Munka helye és megnevezése:
HORTOBÁGY NONPROFIT Kft.
Vizílétesítmény tájrehabilitáció
kiviteli terve

Tervező:
Melian Judit

Szerkesztő:
Kerékjártó Tamás

Rajz tárgya:

HOSSZ-SZELVÉNY
Kis-Kondás csatorna-6 0+000-1+270 fkm. között